



IMPACTA 2030

Construyendo una agenda
sostenible para **el Suroriente**



Educación

Población por edad escolar	Juárez	Zona Suroriente
6 a 11 años	158,006	53,359
12 a 14 años	84,852	27,957
15 a 17 años	82,775	26,455
Población Total	1,512,450	430,587

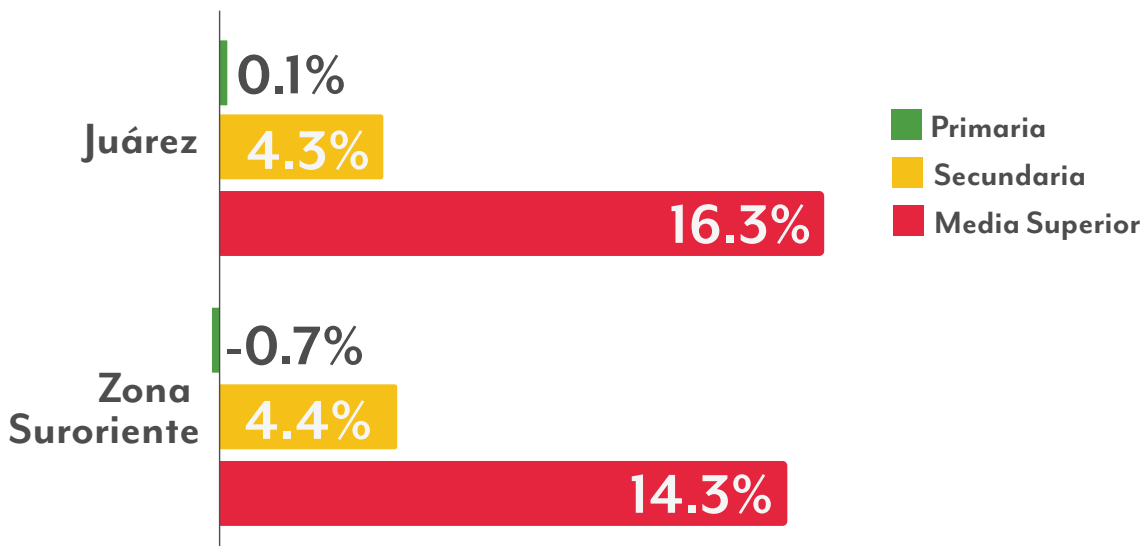
Fuente: Elaboración propia con datos del Censo de Población y Vivienda 2020

Grado promedio de escolaridad



Fuente: Elaboración propia con datos del Censo de Población y Vivienda 2020

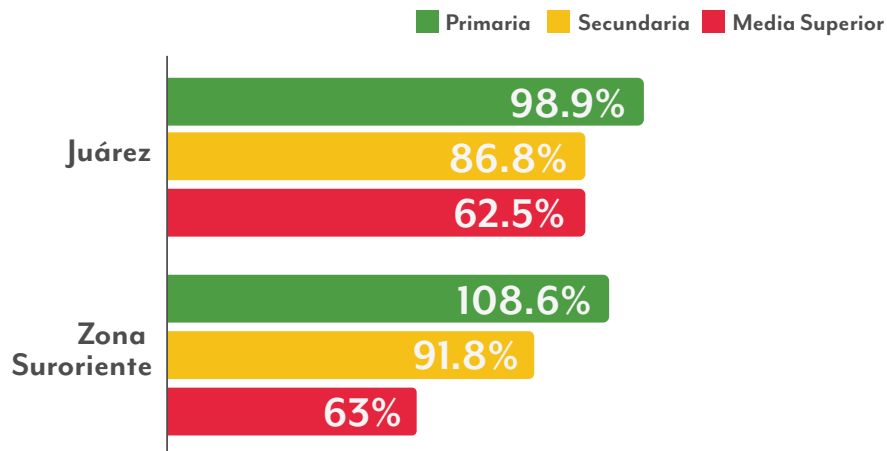
Abandono Escolar



Fuente: Elaboración propia con datos de SEECH, Indicadores por Centro de Trabajo, Municipio y Modalidad 2022-2023

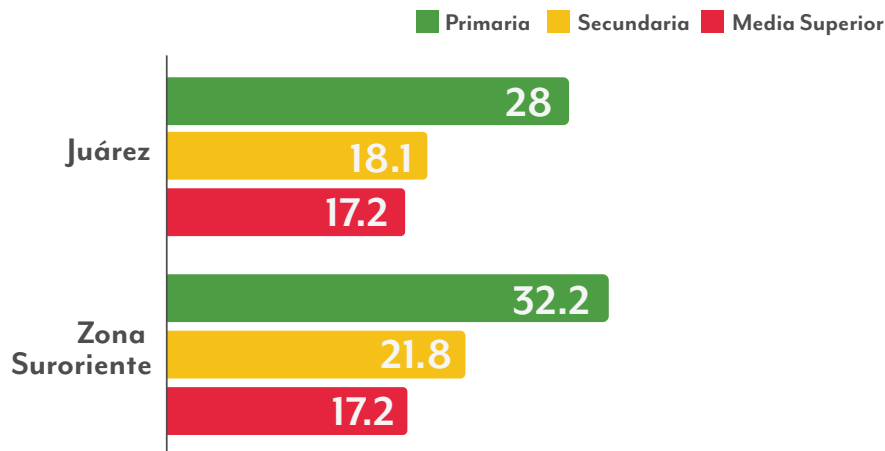


Eficiencia Terminal

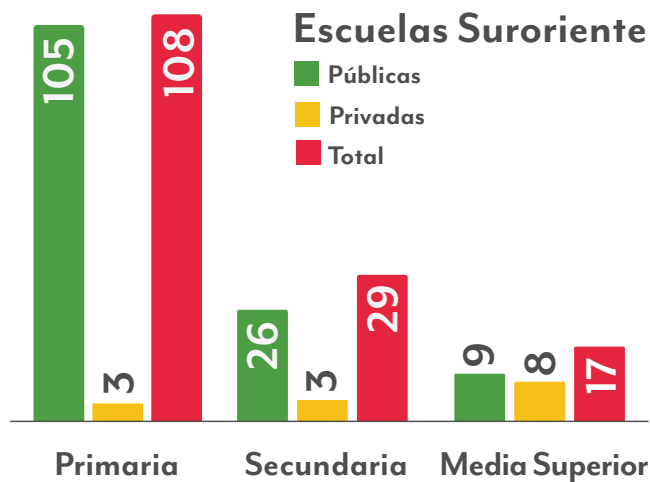


Fuente: Elaboración propia con datos de SEECH, Indicadores por Centro de Trabajo, Municipio y Modalidad 2022-2023

Alumnos por docente



Fuente: Elaboración propia con datos de SEECH, Estadística por Nivel Educativo 2023-2024



Fuente: Elaboración propia con datos de SEECH, Estadística por Nivel Educativo 2023-2024



Salud

Población con discapacidad	Juárez	Zona Suroriente
0 a 14 años	8,467	3,274
15 a 59 años	30,353	9,416
60 y más	25,686	3,313
Población Total	64,510	16,023

Fuente: Elaboración propia con datos del Censo de Población y Vivienda 2020

Población afiliada	Juárez	Zona Suroriente
Población afiliada a servicios de salud	1,225,002	366,170
Población sin afiliación a servicios de salud	281,293	63,913
Población afiliada a servicios de salud en el IMSS	995,662	324,385

Fuente: Elaboración propia con datos del Censo de Población y Vivienda 2020

Población afiliada	Juárez	Zona Suroriente
Población afiliada a servicios de salud	81%	85%
Población sin afiliación a servicios de salud	18.6%	14.8%
Población afiliada a servicios de salud en el IMSS	81.3%	88.6%

Fuente: Elaboración propia con datos del Censo de Población y Vivienda 2020

Infraestructura y equipo médico Públicos

Año	Camas censables	Camas no censables	Quirófanos	Ambulancias	Consultorios
2021	1.099	580	45	12	590
2022	1.180	506	52	12	607
2023	1.076	491	46	12	618

Infraestructura y equipo médico privado

Año	Camas censables	Camas no censables	Quirófanos	Consultorios
2021	474	302	79	239
2022	602	238	79	446
2023	578	234	79	441

Recursos Humanos Públicos

Año	Médicos Generales	Médicos Especialistas	Enfermeras en contacto con el paciente
2021	621	1050	3510
2022	680	1056	3572
2023	670	1053	3637

Recursos Humanos Privados

Año	Médicos Generales	Médicos Especialistas	Enfermeras Generales	Enfermeras Especializadas
2021	43	698	539	58
2022	40	613	624	82
2023	48	611	586	96



Seguridad y Justicia

Población	Juárez	Zona Suroriental	%	Delitos considerados (Carpetas de investigación)
Población Total	1.512.450,00	430.587,00	28,47%	Delitos Sexuales
Delitos 2024	15.385,00	4.928,00	32,03%	Homicidio Doloso
Homicidio Doloso 2024	920,00	263,00	28,59%	Lesiones Dolosas
Tasa delitos (x 100,000 hab.)	1.017,22	1.144,48	-	Robo a Casa Habitación
Tasa de homicidios doloso (x 100,000 hab.)	60,83	61,08	-	Robo a Negocio
Delitos sexuales	1.933,00	508,00	26,28%	Robo de Vehículo
Violencia familiar	7.353,00	2.732,00	37,15%	Violencia Familiar

Fuente: Elaboración propia con datos del Censo de Población y Vivienda 2020 y Datos de la Dirección de Estadística Criminal de la Fiscalía General del Estado de Chihuahua.



Capital Social

Categoría	Total de proyectos
Alumbrado Público	4
Complemento rehabilitación	1
Construcción de banquetas	4
Construcción de barda	2
Construcción de canchas deportivas	4
Construcción de domo	5
Construcción de infraestructura cultural	3
Construcción de infraestructura educativa	10
Construcción de infraestructura en salud	2
Construcción de parque	3
Construcción de unidades deportivas	1
Equipamiento educativo	8
Introducción agua potable	1
Mejoramiento canchas deportivas	2
Mejoramiento de parque	18
Pavimentación	92
Rehabilitación de canchas deportivas	2
Rehabilitación de espacio público	1
Rehabilitación de espacios de ast social	4
Rehabilitación de mercados	2
Rehabilitación de parque	60
Rehabilitación de vialidades	44
Remodelacion de espacios culturales	1
Trabajos eléctricos	1
Total	275

Fuente: Elaboración propia con datos del municipio de Juárez a través de la Plataforma Nacional de Transparencia. Nota: Los datos correspondientes a 2024 son preliminares.

Para consultar más información da click
en los siguientes QR



www.Juárez2030.mx

